





















1:2,500 姬路市基本地形図  
V-OE 252



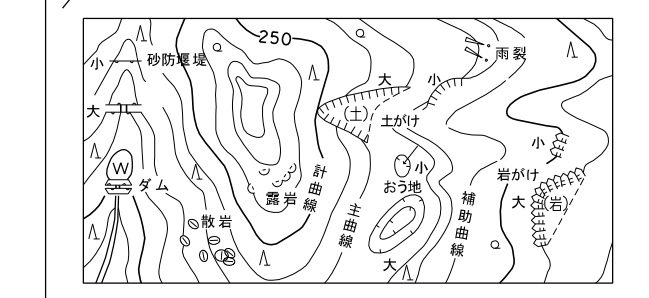
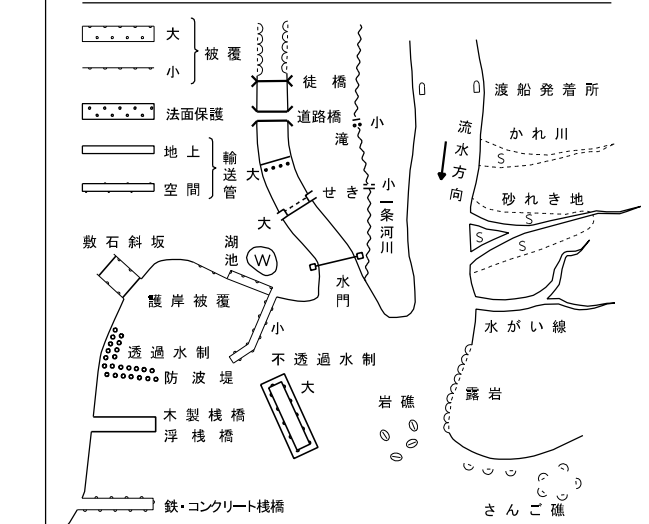
V-OE 252

|  |       |       |
|--|-------|-------|
|  | OE154 | OE163 |
|  | OE252 | OE261 |
|  |       | OE263 |

| 記 号   |        | 英 字    | 工 号               |
|---|--------|--------|-------------------|
|  | 普通建築物  | 45.172 | 工 号 点             |
|  | 堅固な建築物 | 45.627 | 木 造 点             |
|  | 堅固な建築物 | 45.627 | 木 造 点<br>(堅固な建築物) |
|  | 堅固な建築物 | 45.627 | 木 造 点<br>(堅固な建築物) |
|  | 堅固な建築物 | 45.627 | 木 造 点<br>(堅固な建築物) |
|  | 堅固な建築物 | 45.627 | 木 造 点<br>(堅固な建築物) |
|  | 堅固な建築物 | 45.627 | 木 造 点<br>(堅固な建築物) |
|  | 堅固な建築物 | 45.627 | 木 造 点<br>(堅固な建築物) |
|  | 堅固な建築物 | 45.627 | 木 造 点<br>(堅固な建築物) |
|  | 堅固な建築物 | 45.627 | 木 造 点<br>(堅固な建築物) |
|  | 堅固な建築物 | 45.627 | 木 造 点<br>(堅固な建築物) |
|  | 堅固な建築物 | 45.627 | 木 造 点<br>(堅固な建築物) |
|  | 堅固な建築物 | 45.627 | 木 造 点<br>(堅固な建築物) |
|  | 堅固な建築物 | 45.627 | 木 造 点<br>(堅固な建築物) |
|  | 堅固な建築物 | 45.627 | 木 造 点<br>(堅固な建築物) |
|  | 堅固な建築物 | 45.627 | 木 造 点<br>(堅固な建築物) |
|  | 堅固な建築物 | 45.627 | 木 造 点<br>(堅固な建築物) |
|  | 堅固な建築物 | 45.627 | 木 造 点<br>(堅固な建築物) |
|  | 堅固な建築物 | 45.627 | 木 造 点<br>(堅固な建築物) |
|  | 堅固な建築物 | 45.627 | 木 造 点<br>(堅固な建築物) |

[illegible]

|   |              |   |             |                |
|---|--------------|---|-------------|----------------|
| 日 |              | 日 | 山           | 英 語            |
| 田 |              | ○ | 山 山         |                |
| ▽ |              | ○ | その地の<br>木 葉 | は い 地 盤        |
| ▽ |              | 〃 | 芝 蔴         | し の 地<br>(原 地) |
| ◇ | ま と う<br>び 保 | 〃 | マ           |                |
| ◆ | パイッ<br>プ 保   | ○ | 苺 菓 子       | や し 梨<br>餅 類   |
| Y |              | A | 柿 餅         |                |
| △ | 魚 骨          | A | 蜜 餠         |                |
| △ |              | で | 竹 絲         |                |



座標系は平成14年国土交通省告示第9号  
の規定による第Ⅴ座標系  
投影は横メルカトル国法  
投影に表示してある座標値はキロメートル単位  
方角は0、5キロメートル間隔  
高さの基準は東京湾の平均海面  
等高線の間隔は2メートル  
平面直角座標値は、世界測地系に対応

V-OE 252