

1:2,500 姬路市基本地形図  
V-NE 383



令和2年11月空中写真撮影  
令和3年 現地調査  
令和5年3月測図(市認定道路は経年変化修正・その他は新規図化)

1:2,500







この測量成果は、国土地理院長の承認を得て同院所管の  
測量成果を使用して得たものである  
(承認番号) 令2近公第432号

計 画 機 関 姫 路 市

V-NE 383

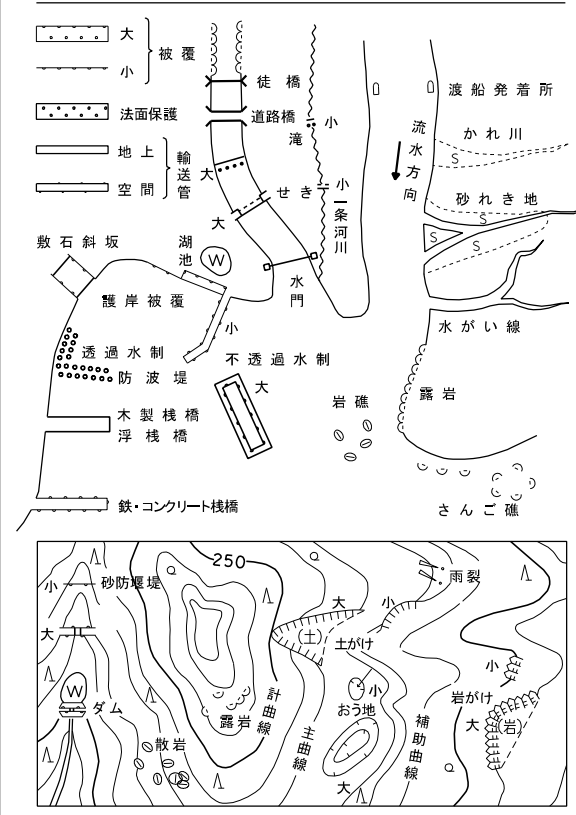
NE372		
NE374	NE383	
NE472	NE481	

記 号

	普通建物	品 37.2	三角点
	堅ろう建物	口 25.62	水準点
	堅ろう建物	○ 42.3	角点
	普通無壁倉	▽ 35.4	公営基準点 (屋外点)
	堅ろう無壁倉	※ 25.73	公営基準点 (基準点)
	堅ろう無壁倉	△ 25.62	電子基準点
		- 12.3	標高不明な点
		- 15.0	変化検出点
			異常な基準点

[illegible][illegible]

日		日	山	英 地
田	田	山	山 山	
ミ		山	山	はい船越
メ	さとうきり餅	山	山	う の 地 （傍境）
モ	パイナップル餅	山	山	や し 板 材 板
ヤ	魚 干	山	山	
ユ		山	山	置 地
ホ	高 地	山	山	



座標系は平成14年国土交通省告示第9号  
の規定による第Ⅴ座標系  
投影は横メルカトル図法  
図形に表示してある座標値はキロメートル単位  
方角は0.5キロメートル間隔  
高さの基準は東京湾の平均海面  
等高線の間隔は2メートル  
平面図内緯線値は、世界測地系に対応

V-NE 383