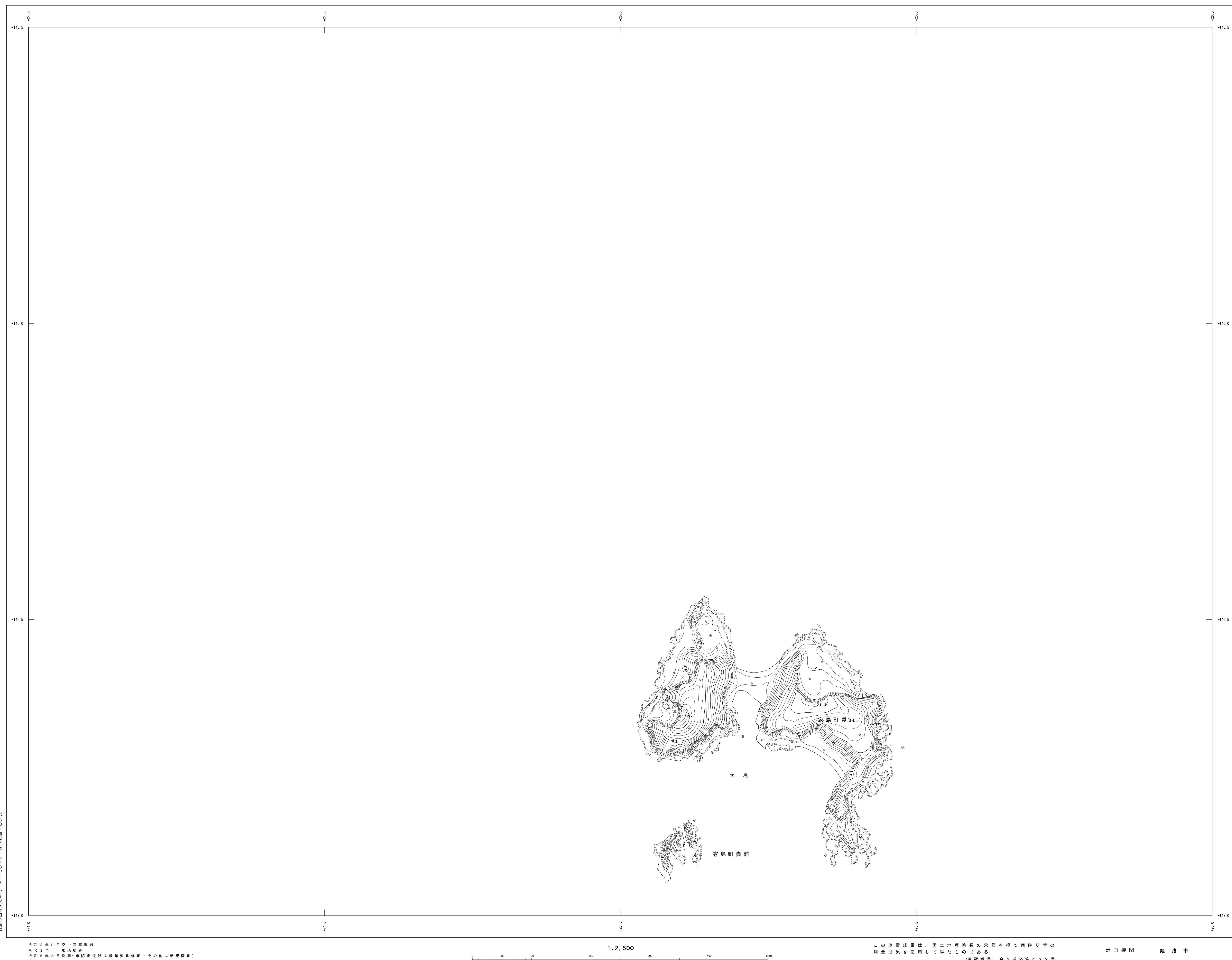








1:2,500 姬路市基本地形図
V-OE 863

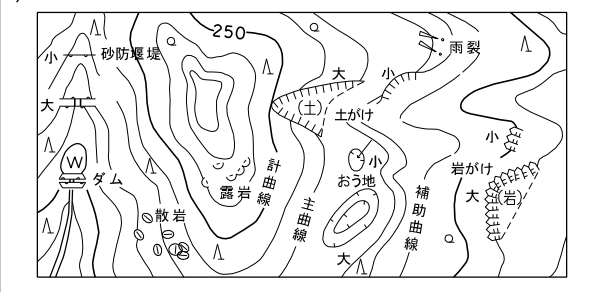
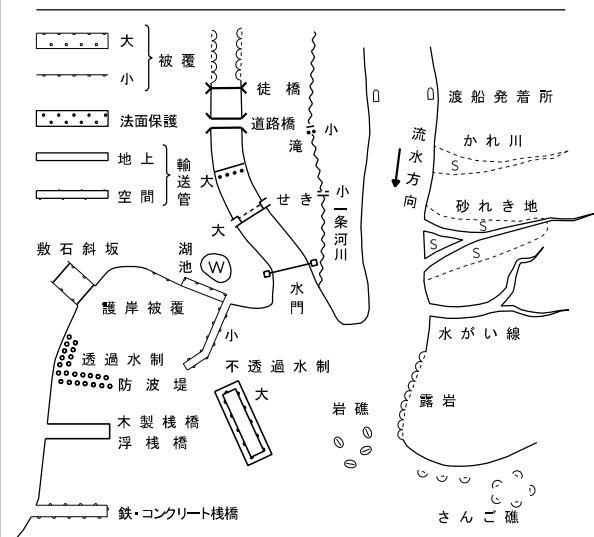


V-OE 863

OE854	OE863	OE864
OE952	OE961	

記 号

	普通建物	△ 37.2	三角点
	屋ろう建物	□ 25.42	水準点
	普通無壁倉	△ 42.3	多角点
	屋ろう無壁倉	▽ 35.6	三角測量点 (固定点)
	普通無壁倉	△ 25.73	三角測量点 (水準点)
	屋ろう無壁倉	△ 25.62	電子測量点
		+ 12.3	標高が低い点 線、点、面
		+ 15.8	位置、測定 による補正点

[illegible][illegible][illegible]

座標系は平成14年国土交通省告示第9号の規定による第Ⅴ座標系
投影は横メルカトル図法
関別に表示してある座標値はキロメートル単位
方眼は0.5キロメートル間隔
高さの基準は東京湾の平均海面
等高線の間隔は2メートル
早苗山角座標値は、世界測地系に対応

V-OE 863