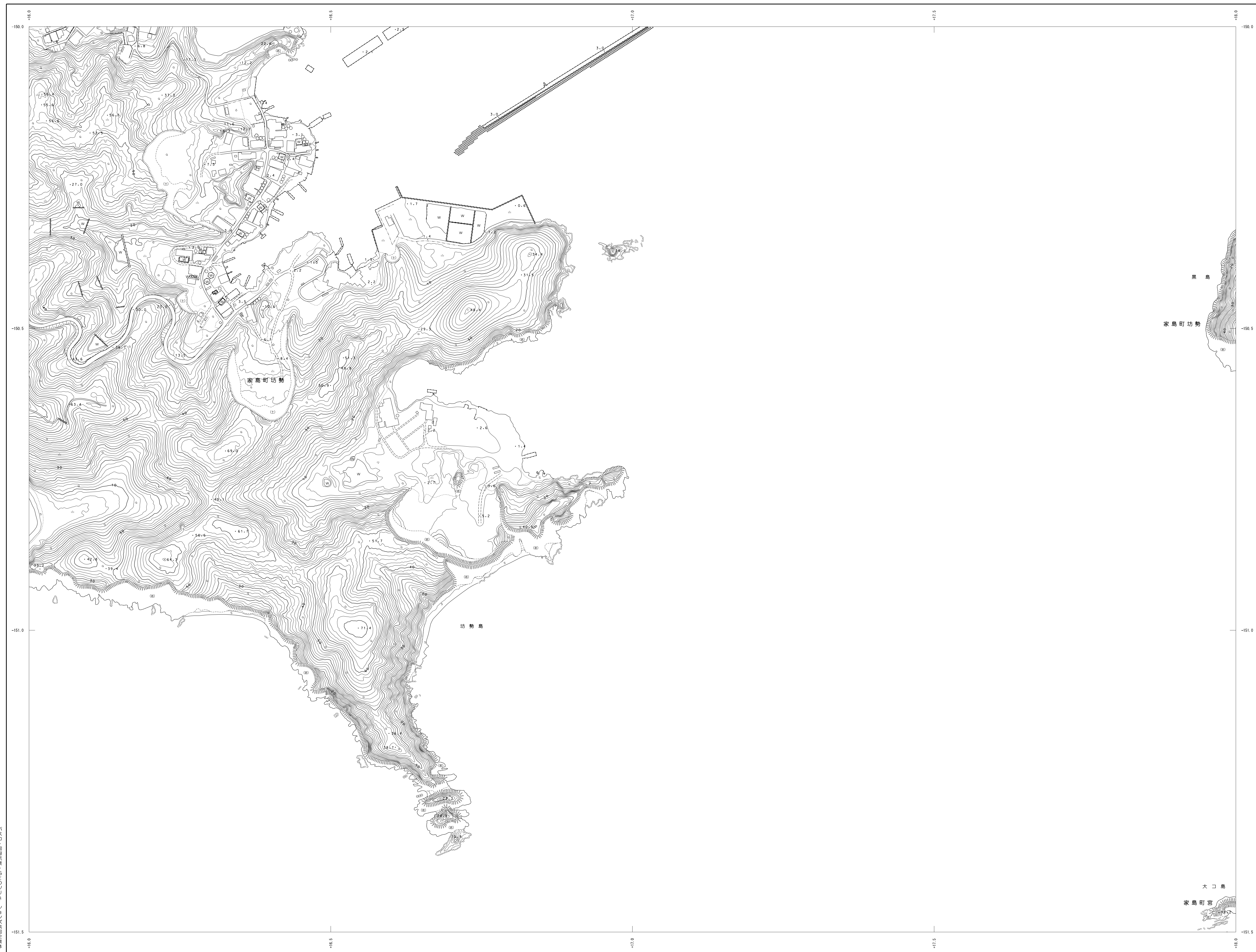


1:2,500 姬路市基本地形図
V-PE 041



令和2年11月空中写真撮影
令和3年 現地調査
令和5年3月測図(市認定道路は経年変化修正、その他は新規図化)

1:2,500







この測量成果は、国土地理院長の承認を得て同院所管の
測量成果を使用して得たものである
(承認番号) 令2近公第432号

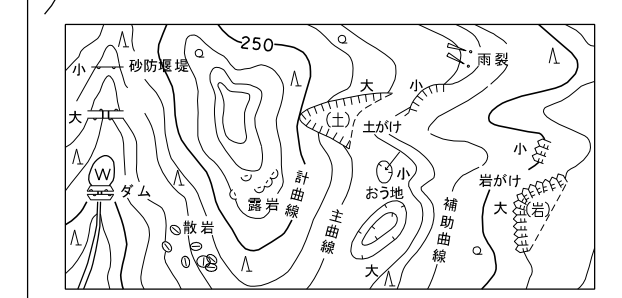
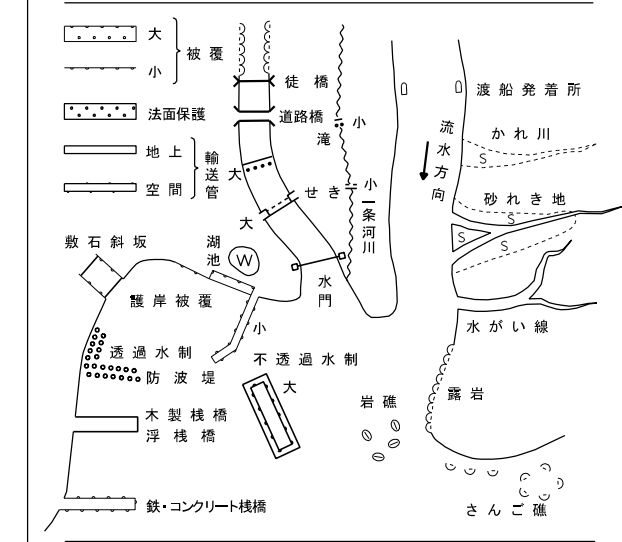
計 画 機 関 姫 路 市

V-PE 041

OE934	OE943	OE944
PE032	PE041	PE042
PE034	PE043	PE044

記 号

	普通建物	△ 37.2	三角点
	堅ろう建物	□ 25.62	水準点
	普通無壁倉	◇ 42.3	多角点
	堅ろう無壁倉	▽ 35.4	公共基準点 (測量点)
		※ 25.73	公共基準点 (水準点)
		▽ 25.62	電子基準点
		・ 12.3	観測所ないしは 補遺点
		・ 15.8	同位精度測定 による補遺点

[illegible][illegible][illegible]

座標系は平成14年国土交通省告示第9号
の規定による第Ⅴ座標系
投影は横メルカトル面図
図網に表示してある座標値はキロメートル単位
方角は0、ロキロメートル間隔
高さの基準は東京湾の平均海面
等高線の間隔は2メートル
平面直角座標値は、世界測地系に対応

V-PE 041